

Papyr'usses

Une Rivière,
des Hommes, un Territoire

Syr'usses
SYNDICAT
DE RIVIÈRES
LES USSES

© Sylvain LEURENT

An aerial photograph showing a dense forest of green trees. In the center-right, there is a dark, irregularly shaped pond or small lake. The forest is thick and covers most of the frame.

Les Usses en photo

Zoom sur l'exposition photographique
« Ici coulait une rivière, les Usses »



2024 est l'année de la créativité et de la photographie pour les Usse ! Ce que nous avons proposé cet été fut unique, une première pour notre syndicat et notre territoire. L'exposition photographique « Ici coulait une rivière, les Usse » réalisée par Sylvain Leurent, auteur-photographe, restera gravée et participe à la sensibilisation du plus grand nombre aux effets du changement climatique et de l'augmentation de l'urbanisation sur notre belle rivière.

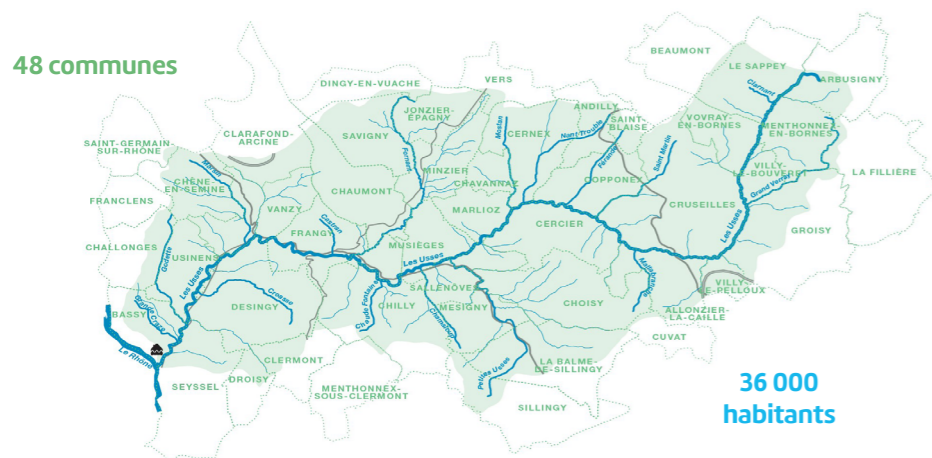
Ainsi, dans ce nouveau numéro, vous découvrirez le bilan de ce beau projet, les partenariats créés pour l'occasion, les communes impliquées et les personnes engagées pour la préservation de notre ressource en eau. Une belle rétrospective vous attend dans ce numéro !

Le Syndicat, durant cette année, a également lancé et poursuivi de nombreux autres projets : achat de zone humide, lutte contre les invasives, études préalables aux travaux. L'année 2025 s'annonce dès lors importante en termes de travaux en rivière.

Enfin, le syndicat répond aux attentes des citoyens engagés de longue date dans l'opération Alerte à Malib'Usse et propose dès septembre, une aide à l'achat pour les récupérateurs d'eau de pluie ! Vous trouverez les conditions de participation au dos de ce numéro.

J'ai le plaisir de vous donner à lire ce nouveau numéro du Papy'Usse, et vous souhaite une bonne lecture.

Jean-Yves Mâchard, Président du Syr'Usse



Gouvernance

Le Syndicat de Rivières Les Usse regroupe 6 Etablissements Publics de Coopération Intercommunale :

- C.C. Usse et Rhône
- C.C. Fier et Usse
- C.C. du Pays de Cruseilles
- C.C. du Genevois
- C. d'Agglomération du Grand Anney
- CC Arve et Salève

Les Usse : Syndicat de Rivières

NOS COMPÉTENCES

Le Syndicat de Rivières Les Usse est une collectivité territoriale qui agit pour l'intérêt général du bassin versant. Dans la continuité de ses missions réalisées dans le cadre du Contrat de Rivières Les Usse (2014-2019), le Syndicat exerce désormais la compétence GEMAPI, transférée par ses EPCI membres, et qui comprend :

Des interventions obligatoires :

- L'aménagement d'un bassin ou d'une fraction de bassin hydrographique ;
- L'entretien et l'aménagement d'un cours d'eau, canal, lac ou plan d'eau et de leurs accès ;
- La défense contre les inondations ;
- La protection et la restauration des sites, des écosystèmes aquatiques, des zones humides ainsi que des formations boisées riveraines.

Des interventions complémentaires et concourant à la mise en oeuvre de la GEMAPI :

- La lutte contre les pollutions ;
- La protection et la conservation des eaux superficielles et souterraines ;
- La mise en place et l'exploitation de dispositifs de surveillance de la ressource en eau et des milieux aquatiques ;
- L'animation et la concertation dans les domaines de la prévention du risque d'inondation ainsi que de la gestion et de la protection de la ressource en eau et des milieux aquatiques.

MAIS CE N'EST PAS QUE CELA !!

Le Syndicat est aussi :

- Chef de file du Contrat de Territoire Espaces Naturels Sensibles du Plateau des Bornes, outil du Conseil Départemental pour préserver les milieux naturels labellisés ENS, depuis 2020 ;
- Structure animatrice du Site Natura 2000 les Usse depuis 2013, pour la préservation d'espèces et de milieux naturels à enjeux rares à l'échelle européenne. Étendu en 2020, il comporte 18 espèces et 14 milieux naturels d'intérêt communautaire. C'est l'un des plus riches de Haute-Savoie !

BON À SAVOIR

Le Syndicat agit également dans un cadre réglementaire : toutes ses missions s'inscrivent dans le Schéma Directeur d'Aménagement et de Gestion des Eaux (SDAGE) Rhône Méditerranée Corse. Véritable feuille de route, ce document fixe les résultats à atteindre pour améliorer le bon état écologique des milieux et de la ressource en eau.



Equipe politique et Personnel du Syr'Usse



Autres membres du Bureau :



Rémi Lafond (CCG) : Entretien rivières, invasives, continuité écologique



Henri Chaumontet (GA) : Zones humides en trinôme avec J.Ceccon et O.Montant



Sylvia Dusonchet (SRB) : Patrimoine lié à l'eau et Classes d'eau (sensibilisation des scolaires)

Membres invités :



Odile Montant : Elue référente du Contrat de Territoire du Plateau des Bornes – Zones Humides avec J.Ceccon et H.Chaumontet



Hervé Bouëdec : Président du COPIL du Site Natura 2000 les Usse

Comité Syndical : c'est l'organe délibérant et décisionnaire. Il valide l'ensemble des activités du Syndicat, sur proposition du Bureau : budgétaire, technique, administrative. Il se réunit 6 fois par an.

Le bureau : constitué de 6 membres, il dispose de délégations de la part du Comité Syndical pour traiter les affaires courantes et nécessaires au bon fonctionnement de la structure. Deux membres sont également invités. Chaque membre du Bureau traite un ou plusieurs sujets techniques différents, en binôme avec un agent du Syr'Usse :

Le Président :



Jean-Yves Mâchard (CCUR) : Instance de gouvernance, Ressources Humaines, Ressource en Eau, Etudes et Travaux Stratégiques, Maitrise foncière en rivière

2 Vice-Présidents :



Jean-Marc Bouchet (CCPC) : Observatoires et suivi qualité des eaux



Jacqueline Ceccon (CCFU) : Zones Humides, Maitrise foncière en zones humides, Communication et Participation citoyenne

Le Comité de Rivières :

C'est une instance de concertation représentant tous les intérêts et usages liés au **milieu aquatique et à la ressource en eau du bassin versant** (citoyens, agriculteurs, collectivités, industriels, associations, Agence de l'Eau, services de l'Etat, Département...). Il se réunit une fois par an pour dresser les bilans techniques et financiers. Il assure la concordance et le respect des actions en lien avec les préconisations du SDAGE.

Organigramme de la collectivité

Pour mener à bien toutes ses missions, le Syndicat dispose d'une équipe technique qui s'est étoffée depuis sa création, en 2007. L'équipe technique met en oeuvre le projet politique de la structure en proposant des solutions et démarches de projet aux élus.

En 2024, le syndicat a accueilli deux stagiaires de Master. Iris SOULIER, qui a mené des projets d'économie d'eau auprès des collectivités et des particuliers et Rémy FEVRIER, qui a étudié les sous-bassins versants du Fornant et du Flon.



Fanny SEYVE
Directrice du Syndicat
direction@rivieres-usse.com
06 72 49 05 81



Cellule comptable et administrative

Nathalie BOUSSION
Gestionnaire comptable et financière
comptabilite@rivieres-usse.com

Régine JOURNOUD
Assistante de gestion et R.H.
administration@rivieres-usse.com

Lisa LOPEZ
Chargée de communication
communication@rivieres-usse.com

Cellule technique

Aude SOUREILLAT – Chargée de projets zones humides et animatrice Natura 2000
zones-humides@rivieres-usse.com – 07 85 66 61 69
n2000@rivieres-usse.com

Régis TALGUEN – Technicien de rivières
rivieres@rivieres-usse.com – 06 78 62 59 97

Pauline CHEVASSU CASTRILLON – Technicienne ressource quantitative et observatoires
ressource-eau@rivieres-usse.com – 06 81 39 54 77


Eléa ROSTAING – Animatrice du Contrat de Territoire ENS du Plateau des Bornes et référente sensibilisation auprès des scolaires
plateauesbornes@rivieres-usse.com – 06 81 39 35 21

Exposition photo itinérante « Ici coulait une rivière, Les Usses »

Une exposition itinérante de photographies a été présentée par M. Sylvain LEURENT, auteur-photographe et le Syr'Usses, du 28 juin au 10 octobre 2024 dans cinq communes du bassin versant des Usses, afin de sensibiliser le grand public à la rareté de notre ressource en eau et à la préservation de la rivière Les Usses.

Composée de 20 grands panneaux de 1,50m par 1,30m, l'exposition a été installée dans l'espace public, à la vue du plus grand nombre. Durant les vernissages, en intérieur, 12 tirages de 60 cm par 40 cm et un tirage géant de 3m par 2m, sont venus compléter l'oeuvre de l'artiste.

L'ensemble de ces clichés invite à prendre conscience de l'urbanisation et de l'augmentation de la population, des contraintes naturelles du territoire, de notre consommation d'eau au quotidien et de la présence d'espèces rares et protégées.



Remise du chèque de 10 000 € par le Crédit Agricole.

Retour du Président, Jean-Yves Mâchard

« L'initiative de sensibilisation par la photographie s'est avérée fructueuse. La collaboration étroite avec M.Sylvain LEURENT s'est révélée particulièrement efficace, permettant une synergie entre ses recherches et l'expertise de l'équipe. La beauté de l'exposition a été largement saluée, avec des retours extrêmement positifs de la part des visiteurs qui ont été touchés par la qualité et l'impact des photographies présentées. L'itinérance dans 5 communes différentes a permis une diffusion plus large de l'exposition, touchant ainsi un public diversifié et plus étendu géographiquement. La réussite de ces manifestations est le fruit de l'engagement de toute l'équipe. Néanmoins, on peut se demander si cet investissement a été suffisamment récompensé, compte tenu du nombre relativement faible de visiteurs lors des vernissages et permanences de l'exposition intérieure. Nous restons convaincus que l'exposition extérieure a été vue par une large partie des habitants, à l'image de l'implantation de Frangy qui a suscité beaucoup d'attrait des frangipans-nes. Il ne reste plus qu'à espérer que les images aient sensibilisé le plus grand nombre au message « Ici coulait une rivière ». Continuons de faire vivre ces œuvres autour de nous, en les partageant et en prolongeant leur impact.»

Mot du photographe, Sylvain LEURENT

« Allier une approche artistique à l'engagement d'une collectivité territoriale permet de donner vie à un projet ambitieux. L'objectif était de partir à la rencontre des habitants en présentant cette exposition photographique dans cinq communes, pendant trois mois et demi. Cet objectif a été pleinement atteint. L'exposition a su créer un véritable espace d'échange et de réflexion, révélant à la fois la beauté du bassin des Usses mais aussi sa fragilité.»



Sylvain LEURENT durant le shooting photo

Focus sur le concours photo amateurs

Dans le cadre de cette exposition, le syndicat a organisé un concours photo amateurs du 1^{er} mai au 1^{er} septembre. L'événement a connu son point culminant le vendredi 4 octobre 2024, avec une cérémonie de remise des prix qui a mis en lumière les œuvres des participants.

Le concours était articulé autour de deux thématiques distinctes, adaptées aux différentes catégories d'âge :

Catégorie jeunes : la faune et la flore de la rivière
7 participants

Catégories adultes : de la rivière au robinet, préservons la ressource en eau
13 participants

La commune de Frangy a eu l'honneur d'accueillir l'événement, avec son maire, M. David BANANT, qui a chaleureusement reçu les participants pour cette occasion spéciale.

Les membres du jury, M. Jean-Yves MÂCHARD, Président du Syr'Usses, M. Sylvain LEURENT, photographe professionnel, Mme Marie-Laurence SCHULER, Référente des citoyens au PGRE des Usses, Mme Jacqueline CECCON, 2^{ème} Vice-Présidente au Syr'Usses et Mme Aude SOUREILLAT, Chargée de projets Zones Humides au Syr'Usses et animatrice Site Natura 2000 les Usses, ont eu l'honneur de remettre les prix aux 6 talentueux lauréats.

Les participants ont eu l'opportunité de voter pour leur photo préférée et l'heureuse gagnante de ce prix spécial a été récompensée.

Le Syndicat tient à féliciter chaleureusement l'ensemble des 20 participants pour leurs clichés. La diversité et la beauté des images présentées témoignent de l'importance de préserver nos ressources naturelles.




Les 6 lauréats, en compagnie de Jean-Yves MÂCHARD, David BANANT et Sylvain LEURENT.



Achat de la zone humide de Groisy

L'acquisition foncière d'une surface de 2,36 ha du marais de Mercanton par le Syr'Usse et la commune de Groisy est en cours de finalisation. Cette zone humide de tête de bassin-versant, en partie altérée, va faire l'objet d'un ambitieux projet de restauration hydraulique. Une seconde vie pour ce milieu d'intérêt pour la ressource en eau !



Installation de piézomètres

Plusieurs zones humides du territoire des Usse sont auscultées de près. Certaines bénéficient à ce titre d'un suivi minutieux des niveaux d'eau dans le sol, c'est le cas notamment de la zone humide de Seyssel et du marais de Challonges. Ce diagnostic permettra d'évaluer l'efficacité des travaux de restauration en cours sur ces sites.



Poursuite des chantiers de lutte contre les espèces invasives

Le Syr'Usse poursuit pour la troisième année ses chantiers des luttes contre les espèces exotiques envahissantes sur les secteurs prioritaires du bassin versant (Usse amont, Petites Usse et le bassin versant du Fornant).

Ces travaux sont confiés à l'Office National des Forêts. Ils consistent à un passage mensuel sur l'ensemble des massifs des différentes plantes invasives présentes (Renouée du Japon, Balsamine de l'Himalaya, Buddléia, Grandes Berces).

Une visite de chantier a été organisée avec les élus du Syr'Usse le 23 août 2024.



Arrachage de renouée à Menthonnex-en-Bornes

Deux études sur Frangy – Le Castran et le Fornant

Deux études sont en cours sur la commune de Frangy pour le compte du Syr'Usse. Hydrétudes a été mandaté pour les réaliser.

La première concerne la **réalisation de travaux de protection contre les crues sur le ruisseau du Castran** en amont du parking de l'église. Un travail de concertation est en cours avec les propriétaires riverains concernés. Ces travaux consisteront à réaliser un piège à embâcles pour bloquer les bois flottants en période de crue en amont du pont situé sous le parking de l'église. Cela permettra d'éviter les débordements comme ce fut le cas en 2018. Ces travaux seront réalisés par le Syr'Usse.

La seconde étude concerne le **ruisseau du Fornant**. La commune de Frangy et le Syr'Usse réalisent une étude conjointe portant sur la canalisation d'eau potable de Barbannaz. De nombreux seuils protégeant la conduite d'eau actuelle impactent la continuité piscicole et sédimentaire sur le cours d'eau. L'analyse de l'état de la conduite d'eau est financée par la mairie de Frangy et confiée à Profils Etudes.

Co-maitrise d'ouvrage sur les Petites Usse

Le Syr'Usse et la Communauté des Communes Fier et Usse (C.C.F.U.) viennent de signer un partenariat de co-maitrise d'ouvrage concernant le projet de restauration des Petites Usse sur le secteur de la Balme de Sillingy. Ce projet sera réalisé en lien avec le projet de déchetterie porté par la C.C.F.U. L'étude projet sera réalisée sur 2024-2025 pour des travaux prévus en 2026.

Etude hydromorphologique du Fornant et du Flon

Rémi Février, étudiant en master, a réalisé son stage de fin d'études au Syndicat. Ce dernier consistait à diagnostiquer le sous-bassin versant du Fornant, un torrent affluent des Usse. Ce cours d'eau subit de nombreuses dégradations (pollutions, érosions, inondations...) qui nuisent à son bon état. L'objectif était donc de recenser ces dégradations et d'en déduire leurs origines. Il résulte de ce diagnostic des dysfonctionnements sur le Flon, principal affluent du Fornant dont les bordures sont les plus urbanisées de la zone d'étude. Dans le but de restaurer le Flon et par conséquent celui du Fornant, des travaux adaptés ont été proposés en réponse aux différents enjeux identifiés.

Accompagnement des collectivités sur les économies de l'eau

En 2024, le Syr'Usse s'engage pour promouvoir les économies d'eau face aux défis croissants de la gestion de la ressource, aggravée par les sécheresses récurrentes et les pressions anthropiques au travers du stage réalisé par Iris Soulier, étudiante. Pour préserver la ressource, le Syr'Usse met en œuvre des actions ciblées à destination des collectivités et des particuliers.

Pour soutenir et accompagner les collectivités territoriales, le Syr'Usse réalisera un état des lieux des installations sanitaires et autres équipements en lien avec l'eau afin d'identifier les besoins prioritaires. Le Syndicat procèdera ensuite à un bilan des bâtiments, des pratiques et des consommations d'eau et accompagnera les collectivités dans l'installation de dispositifs hydroéconomiques adaptés pour optimiser l'utilisation de l'eau.

Parallèlement, le Syr'Usse engage la sensibilisation des habitants du bassin versant en organisant des ateliers sur les économies d'eau à réaliser dans les jardins et en proposant une aide à l'achat de récupérateurs d'eau de pluie.

Bilan suivi de la qualité des eaux année 2023

En 2020 était lancé l'observatoire de la qualité des eaux du bassin versant des Usse par un premier marché qui se terminait en 2023.

Le programme de 2023 a été réalisé sur 29 stations pour un suivi sur la physico-chimie en général et l'hydrobiologie avec la mesure d'indicateurs biologiques permettant de définir l'état écologique, puis les pesticides sur 7 stations, le suivi des métaux, hydrocarbures et minéralisation sur l'eau sur 13 stations. A ce suivi s'est ajouté un suivi de rejets des stations d'épurations (STEP) de Copponex et de la nouvelle installation de Marlioz.

L'état chimique est qualifié de mauvais sur certaines stations sur la Communauté de Communes du Pays de Cruseilles.

L'état écologique est plutôt moyen sur une grande majorité des stations exceptées sur les stations situées sur la Férande en aval de la STEP à Copponex et sur les Usse en aval de Frangy.

Depuis 2020, on observe une forte dégradation du ruisseau de la Férande. Certaines améliorations sont toutefois notées comme sur les Petites Usse et sur le ruisseau de la Croasse.

Le rejet de la STEP de Copponex a un impact fort sur le milieu d'autant plus avec une hydrologie contraignante. La STEP de Marlioz n'a quant à elle aucun impact démontré à ce jour.

Plan de lutte contre les plantes invasives pour le Plateau des Bornes

Dans le cadre du CTENS du Plateau des Bornes (2020-2024), les communes ont souhaité qu'un plan de lutte contre les espèces exotiques envahissantes soit réalisé à l'échelle du plateau des Bornes (13 communes) hors cours d'eau et zones humides. Ce plan a pour but de proposer des actions concrètes pour gérer la problématique de ces plantes qui entraînent une perte de biodiversité sur le territoire. Des cartographies ont été réalisées pour répertorier les zones et les espèces à traiter en priorité. Cette étude a été commandée au Bureau d'étude Eco-Saule'ution et a été rendue lors d'une réunion de présentation le 3 octobre 2024 à Cruseilles.



Aide à l'achat de récupérateur d'eau de pluie

Nouveau!

Économies d'eau
Cultiver les économies d'eau dans votre jardin

ATELIER
LES ÉCONOMIES D'EAU DANS LE JARDIN
&
AIDE À L'ACHAT
D'UN RÉCUPÉRATEUR D'EAU DE PLUIE

Participez à l'atelier Économies d'eau dans le jardin et bénéficiez de 50,00 € d'aide à l'achat pour un récupérateur d'eau de pluie*

Récupérateur d'eau de pluie, paillage, goutte à goutte, végétation adaptée...
Rendez votre jardin plus résilient face à la sécheresse

PGRE
PAYS GERSAIS
PRODIGES GERSAIS

*Dispositif réservé aux habitants du bassin versant des Usses. Conditions disponibles sur notre site internet : <https://www.rivieres-usses.com/atelier-les-economies-deau-dans-le-jardin/>

Classes d'eau des Usses pour les enseignants

Ce dispositif, lancé en 2019 et validé par l'inspection académique d'Annecy Ouest, aborde transversalement la majorité des matières des programmes et est basé sur des supports pédagogiques fournis aux enseignants.

Face à la répétition des périodes d'étiage des Usses avec des sécheresses spectaculaires qui interrogent sur notre utilisation future de l'eau, cet outil paraît pertinent pour sensibiliser les élèves sur différentes thématiques liées à l'eau, les faire réfléchir sur les usages, leurs impacts et sur comment préserver durablement leur environnement de proximité.

Le projet « Classes d'Eau des Usses » s'établit sur une semaine de classe avec 10 séances réalisées en autonomie par l'enseignant.

À cela s'ajoute une animation nature, encadrée par l'une des structures partenaires, pour permettre aux élèves d'aller sur le terrain et d'approfondir les principes étudiés en classe.

Quatre thèmes principaux sont au choix des enseignants :



Vous pouvez retrouver toutes les informations détaillées sur notre site internet à l'adresse suivante :

<https://www.rivieres-usses.com/classes-deau/>

Une question, un avis,
n'hésitez pas à nous
contacter

Pour toutes correspondances :

Syndicat de Rivières Les Usses
107 route de l'Église - 74 910 BASSY
04 50 20 05 05 - contact@rivieres-usses.com

 [Syr'Usses, Syndicat de Rivières Les Usses](https://www.facebook.com/SyrUsses)

Et pour tous signalements, pollutions constatées, dégradations sur les milieux aquatiques : contact@rivieres-usses.com

Syr'Usses
SYNDICAT
DE RIVIÈRES
LES USSES

Avec le concours financier de :



Retrouvez toutes nos actualités et documents sur www.rivieres-usses.com

Directeur de publication : Jean-Yves Mâchard – Rédaction et relecture : Equipe technique et J.Ceccon – Conception : Syr'Usses
Impression : Rouge100 – Photographies : Syr'Usses et Sylvain LEURENT – Imprimé sur papier recyclé en 500 exemplaires